

**UCHWAŁA NR 199/XXXIII/2017  
RADY GMINY POPÓW**

z dnia 29 czerwca 2017 r.

**w sprawie nadania nazwy ulicy w miejscowości Zawady w gminie Popów**

Na podstawie art. 18 ust. 2 pkt. 13 ustawy z 8 marca 1990 r. o samorządzie gminnym (tekst jedn. Dz. U. z 2013 r., poz. 594 ze zm.) **Rada Gminy Popów uchwala co następuje:**

**§ 1.**

Nadaje się nazwę ulicy w miejscowości Zawady gm. Popów:

- **Czereśniowa** – drodze oznaczonej w ewidencji gruntów i budynków jako działka ewidencyjna nr **887/13**, na odcinku od granicy z działką nr 887/3 do granicy z działką nr 887/1 jednostki ewidencyjnej Popów w obrębie **Zawady**

**§ 2.**

Integralną część uchwały stanowi mapa obrazująca lokalizację ulicy.

**§ 3.**

Wykonanie uchwały powierza się Wójtowi Gminy Popów.

**§ 4.**

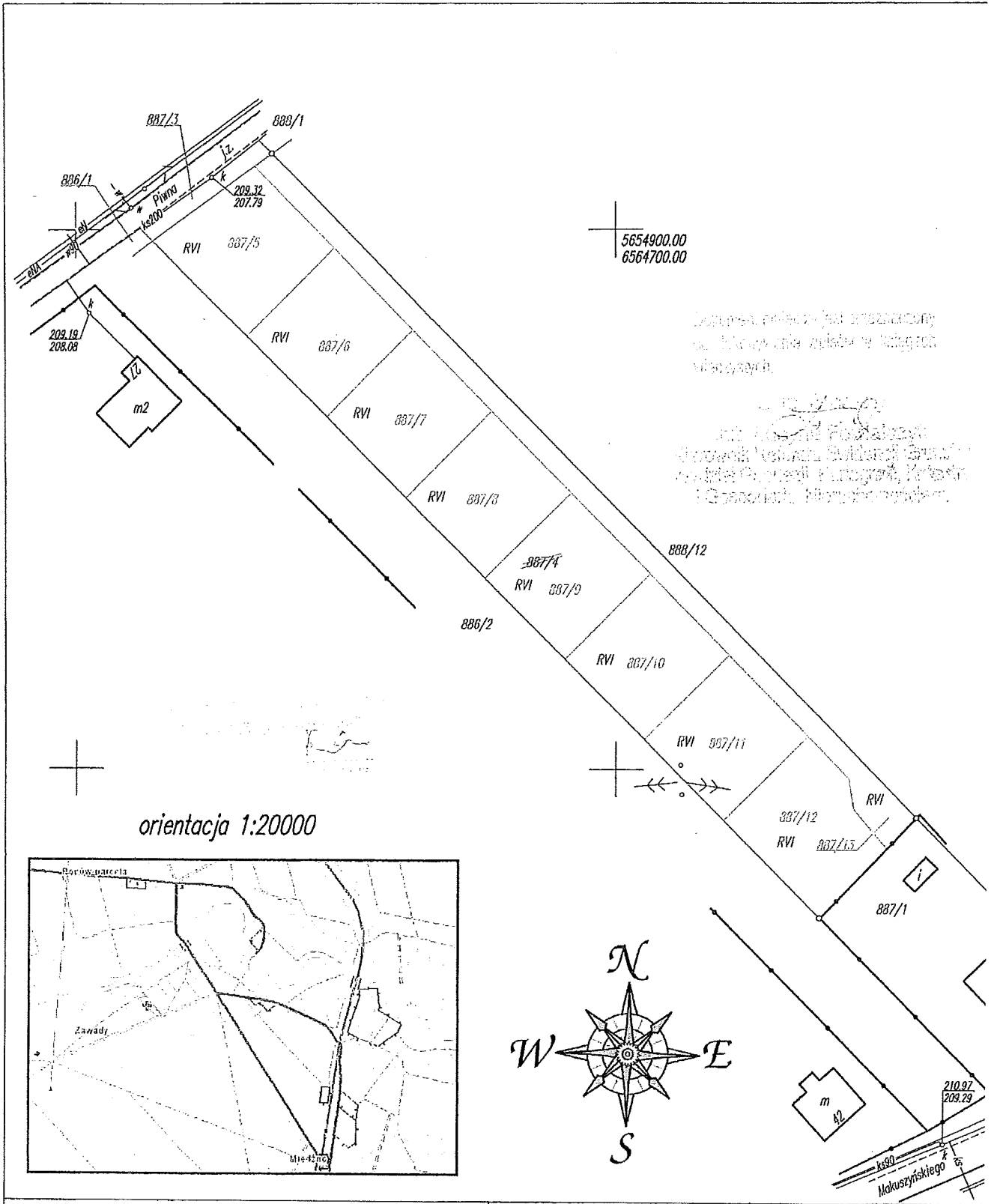
Uchwała wchodzi w życie po upływie 14 dni od dnia ogłoszenia w Dzienniku Urzędowym.

Przewodniczący Rady Gminy

Popów




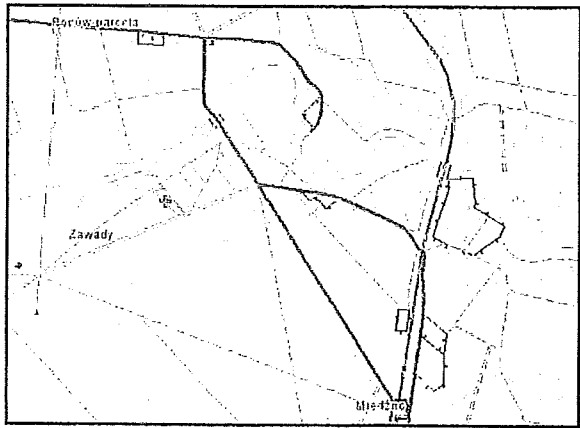
**Henryk Wróż**



5654900.00  
6564700.00

Wykonana przez: [Signature]  
[Stamp]  
[Text]

orientacja 1:20000



Województwo: śląskie  
Powiat: kłobucki  
Jednostka ewidencyjna: Popów (240607\_2)  
Obręb: Zawady (0017)  
Działka: 887/4

Mapa z projektem  
podziału nieruchomości  
Skala 1:1000