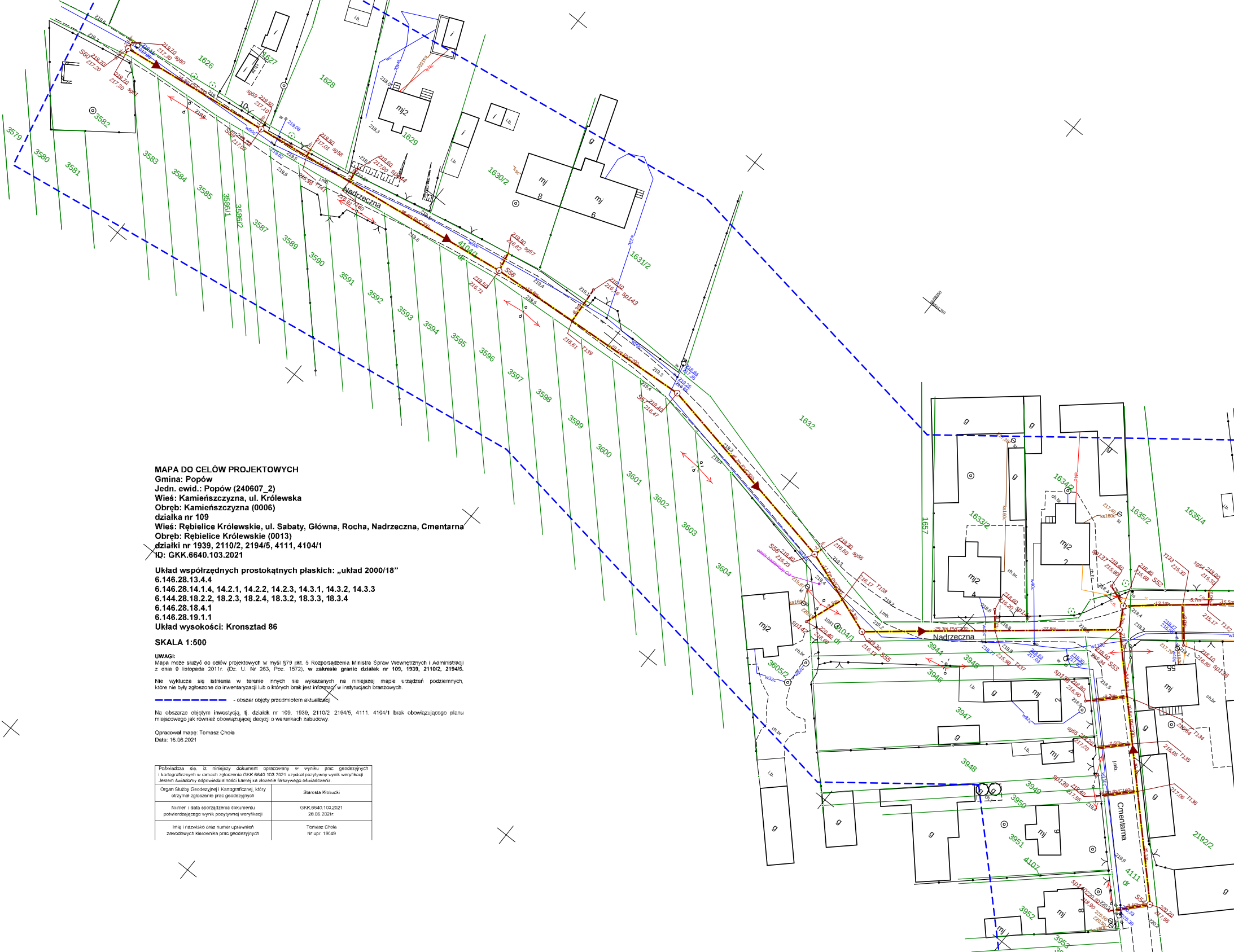
Nadrzeczna
Nadrzeczna
Cmentarna
3579
3580
3581
3582
3583
3584
3585
3586/1
3586/2
3587
3589
3590
3591
3592
3593
3594
3595
3596
3597
3598
3599
3600
3601
3602
3603
3604
3605/2
1626
1627
1628
1629
1630/2
1631/2
1632
1633/2
1634/2
1635/2
1635/4
1657
4104/1
3944
3945
3946
3947
3948
3949
3950
3951
3952
3953
4107
4111
2192/2

MAPA DO CELÓW PROJEKTOWYCH
Gmina: Popów
Jedn. ewid.: Popów (240607_2)
Wieś: Kamieńszczyzna, ul. Królewska
Obręb: Kamieńszczyzna (0006)
działka nr 109
Wieś: Rębielice Królewskie, ul. Sabaty, Główna, Rocha, Nadrzeczna, Cmentarna
Obręb: Rębielice Królewskie (0013)
działki nr 1939, 2110/2, 2194/5, 4111, 4104/1
ID: GKK.6640.103.2021

Układ współrzędnych prostokątnych płaskich: „układ 2000/18”
6.146.28.13.4.4
6.146.28.14.1.4, 14.2.1, 14.2.2, 14.2.3, 14.3.1, 14.3.2, 14.3.3
6.144.28.18.2.2, 18.2.3, 18.2.4, 18.3.2, 18.3.3, 18.3.4
6.146.28.18.4.1
6.146.28.19.1.1
Układ wysokości: Kronsztad 86

SKALA 1:500

UWAGI:
Mapa może służyć do celów projektowych w myśl §79 pkt. 5 Rozporządzenia Ministra Spraw Wewnętrznych i Administracji z dnia 9 listopada 2011r. (Dz. U. Nr 263, Poz. 1572). **w zakresie granic działek nr 109, 1939, 2110/2, 2194/5.**

Nie wyklucza się istnienia w terenie innych nie wykazanych na niniejszej mapie urządzeń podziemnych, które nie były zgłoszone do inwentaryzacji lub o których brak jest informacji w instytucjach branżowych.

— — — — — — — — - obszar objęty przedmiotem aktualizacji

Na obszarze objętym inwestycją, tj. działek nr 109, 1939, 2110/2, 2194/5, 4111, 4104/1 brak obowiązującego planu miejscowego jak również obowiązującej decyzji o warunkach zabudowy.

Opracował mapę: Tomasz Choła
Data: 16.06.2021

Poświadcza się, iż niniejszy dokument opracowany w wyniku prac geodezyjnych i kartograficznych w ramach zgłoszenia GKK.6640.103.2021 uzyskał pozytywny wynik weryfikacji. Jestem świadomy odpowiedzialności karnej za złożenie fałszywego oświadczenia.	
Organ Służby Geodezyjnej i Kartograficznej, który otrzymał zgłoszenie prac geodezyjnych	Starosta Kłobucki
Numer i data sporządzenia dokumentu potwierdzającego wynik pozytywnej weryfikacji	GKK.6640.103.2021 28.06.2021r.
Imię i nazwisko oraz numer uprawnień zawodowych kierownika prac geodezyjnych	Tomasz Choła Nr upr. 19049

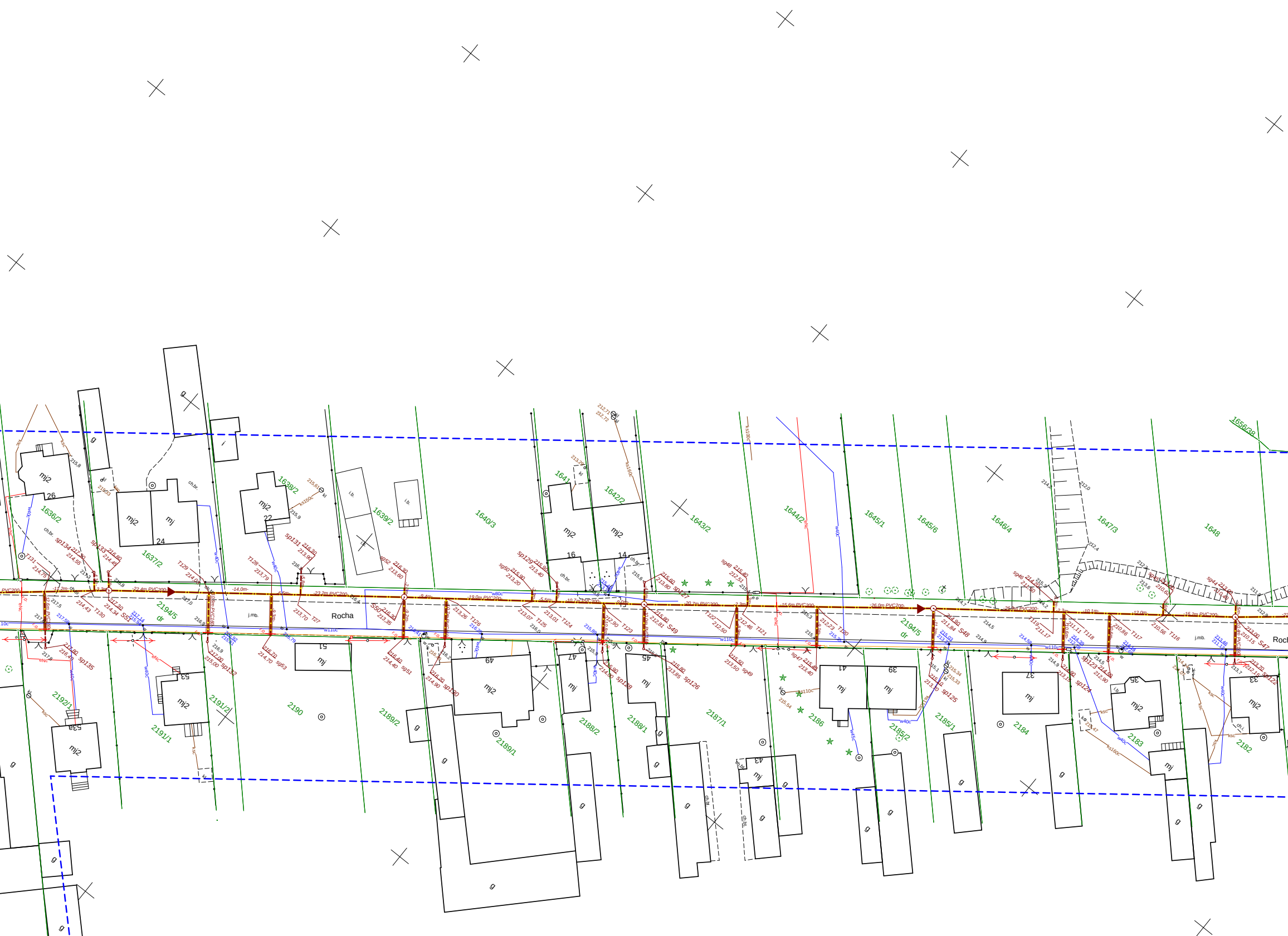
Rocha
1636/2
1637/2
1638/2
1639/2
1640/3
1641
1642/2
1643/2
1644/2
1645/1
1645/6
1646/4
1647/3
1648
1656/38
2194/5
dr
2192/1
2191/1
2191/2
2190
2189/2
2189/1
2188/2
2188/1
2187/1
2186
2185/2
2185/1
2184
2183
2182
26
24
22
16
14
53a
53
51
49
47
45
43
41
39
37
35
33
mj
mj2
g
i.b.
ch.br.
j.mb.
S51
S50
S49
S48
S47
sp135
sp134
sp133
sp132
sp131
sp130
sp129
sp128
sp127
sp126
sp125
sp124
sp123
sp122
T131
T130
T129
T128
T127
T126
T125
T124
T123
T122
T121
T120
T119
T118
T117
T116
PVC200
w110c
w80c
w40c
eNc
ks160c
ks150c
ksc
kl
r.o.

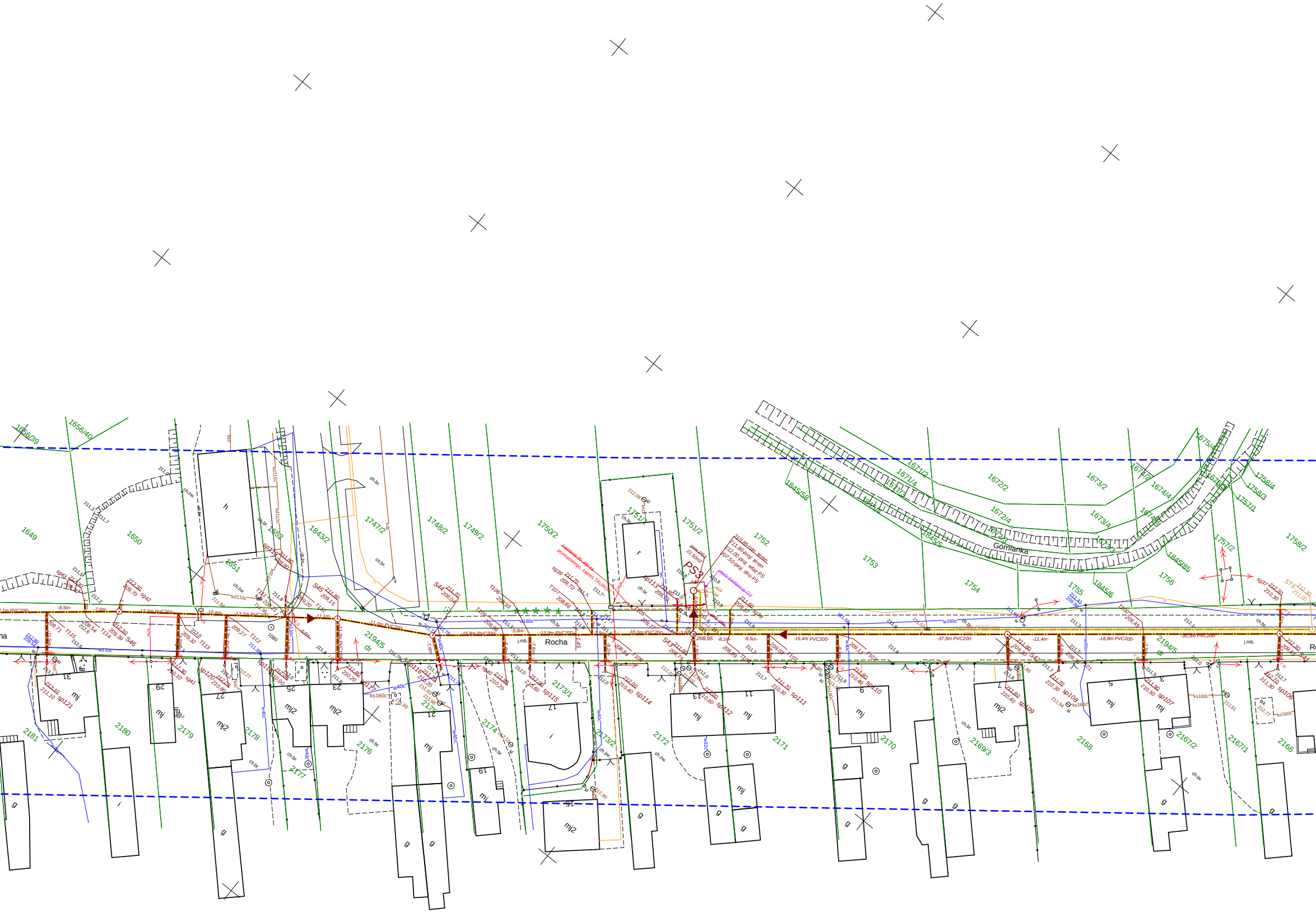
Rocha
Górnianka
PS3
210,85-istn. teren
211,80-proj. teren
212,00-proj. właz PS
207,50-proj. dno PS
pow. PS3
22,50m2
zasilanie do złącza
pomiarowego, zakres TAURON
otwór badawczy O3
208,95
-15,4m PVC200-
-37,8m PVC200-
-11,4m-
-18,8m PVC200-
-30,3m PVC200-
-16,0m PVC200-
-13,9m PVC200-
-13,2m PVC200-
-13,1m PVC200-
-11,0m PVC200-
-15,8m PVC200-
-5,8m-
-8,1m-
-8,5m-
ST6
212,30
211,00
sg37
sg38
sg39
sg40
sg41
sg42
S41
S42
S43
S44
S45
S46
T100
T101
T102
T103
T104
T105
T106
T107
T108
T109
T110
T111
T112
T113
T114
T115
sp106
sp107
sp108
sp109
sp110
sp111
sp112
sp113
sp114
sp115
sp116
sp117
sp118
sp119
sp120
sp121
w160c
w110c
w40c
ks160c
kd110c
j.mb.
ch.br.
ch.zw.
mj
mj2
g
h
r
i
dr
1649
1650
1651
1652
1656/39
1656/40
1747/2
1748/2
1749/2
1750/2
1751/1
1751/2
1752
1753
1754
1755
1756
1757/1
1757/2
1758/2
1758/3
1758/4
1843/2
1845/5
1845/6
1845/58
1845/85
1671/2
1671/3
1671/4
1672/2
1672/3
1672/4
1673/2
1673/3
1673/4
1674/2
1674/3
1674/4
1675/4
2166
2167/1
2167/2
2168
2169/3
2170
2171
2172
2173/1
2173/2
2174
2175
2176
2177
2178
2179
2180
2181
2194/5
3
5
7
9
11
13
15
17
19
21
23
25
27
29
31


Główna
Szkolna
1759/2
1760/2
1761/3
1762/2
1763
1765/2
1767/2
1768
1770
1771
1772/1
1772/2
1773/1
1775/2
2094/2
2110/2
2109/1
2109/2
2109/6
2194/4
2108
2107
2106
2105/2
2104
2103/2
2102
2101
2100/2
2100/1
2099/4
2099/1
2098
mj2
mj
g
i2
62
60
56
52
50
48
115
113
111
109
107
105
103
101
99
97
-38,0m PVC200-
-22,8m PVC200-
-22,6m PVC200-
-17,3m PVC200-
-22,4m PVC200-
-144,90m PE110 ciśn.-
w160c
ks160c
w40c
w32c
ch.br.
Sp105
Sp104
Sp103
Sp102
Sp101
Sp100
Sp99
Sp98
Sp97
Sp96
Sp95
Sp94
Sp93
Sp92
Sp91
Sp90
ST5
S40
T99
T98
T97
T96
T95
T94
T93
T92
T91
T90
T89
T88
T87
T86
T85

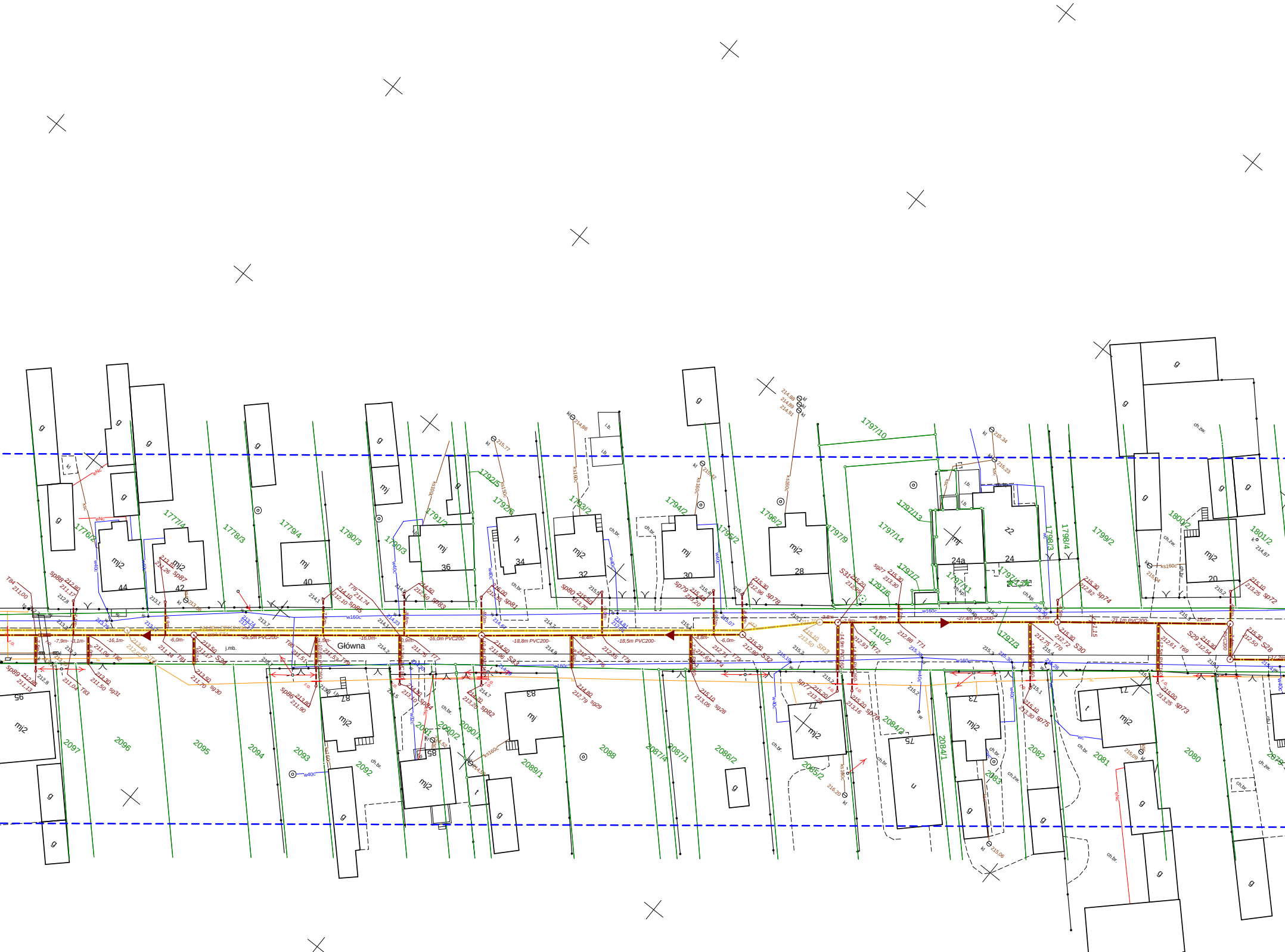
Główna
1776/2
1777/4
1778/3
1779/4
1780/3
1790/3
1791/2
1792/5
1792/6
1793/2
1794/2
1795/2
1796/2
1797/9
1797/10
1797/13
1797/14
1797/7
1797/6
1797/11
1798/3
1798/4
1799/2
1800/2
1801/2
2097
2096
2095
2094
2093
2092
2091
2090/2
2090/1
2089/1
2088
2087/4
2087/1
2086/2
2085/2
2084/2
2084/1
2083
2082
2081
2080
2079/2
2110/2
1797/3
44
42
40
36
34
32
30
28
24a
24
20
95
87
85
83
77
75
73
71
mj
mj2
g
h
u
t
-25,5m PVC200-
-16,0m PVC200-
-18,8m PVC200-
-18,5m PVC200-
-27,4m PVC200-
-21,1m PVC200-
w160c
w40c
ks160c
S28
S29
S30
S31
S32
S33
S34
j.mb.
ch.br.
ch.zw.
kl

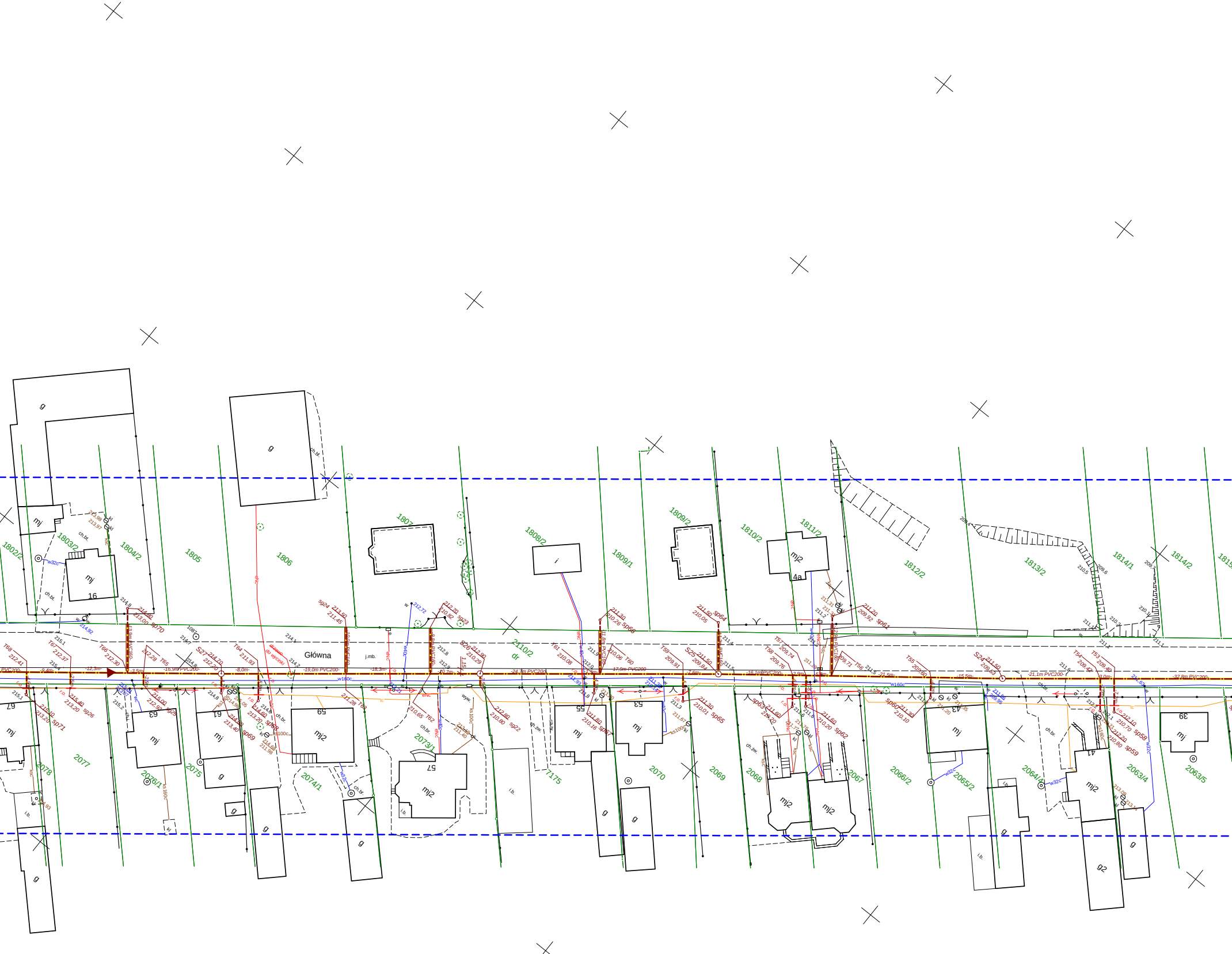
Główna
j.mb.
dr
2110/2
1802/2
1803/2
1804/2
1805
1806
1807
1808/2
1809/2
1809/1
1810/2
1811/2
1812/2
1813/2
1814/1
1814/2
2078
2077
2076/1
2075
2074/1
2073/1
7175
2070
2069
2068
2067
2066/2
2065/2
2064/4
2063/4
2063/5
g
mj
mj2
g2
i
16
4a
67
63
61
59
57
55
53
43
41
39
S27
S26
S25
S24
sp70
sp69
sp68
sp67
sp66
sp65
sp64
sp63
sp62
sp61
sp60
sp59
sp58
sp26
sp23
sp22
sp71
T68
T67
T66
T65
T64
T63
T62
T61
T60
T59
T58
T57
T56
T55
T54
T53
PVC200
w160c
w32c
w40c
ks160c
ks100c
ch.bt.
ch.br.
ch.zw.
i.b.
kl