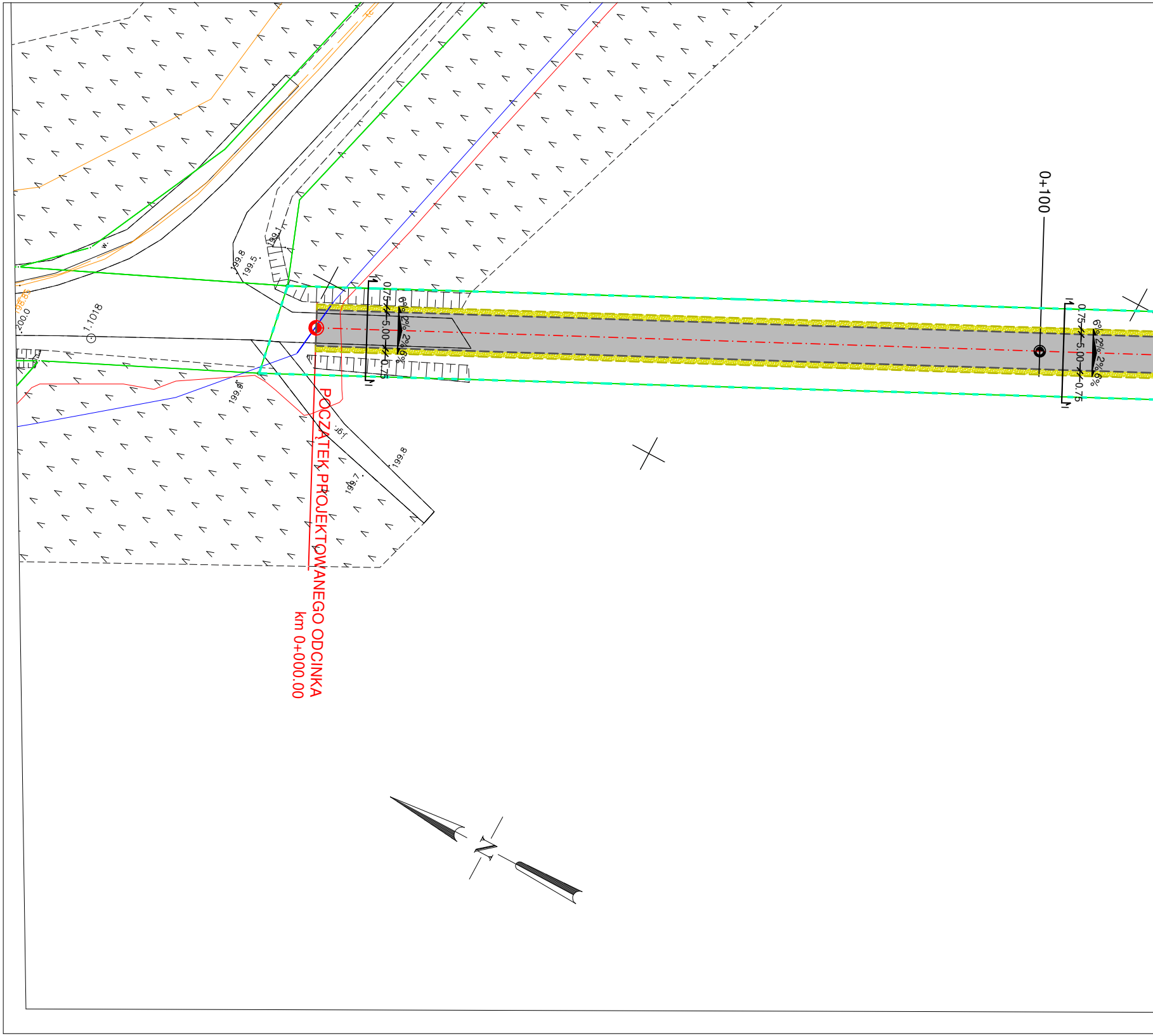
POCZĄTEK PROJEKTOWANEGO ODCINKA
km 0+000.00
0+100
0.75
5.00
0.75
6%
2%
2%
6%
199.8
199.5
199.1
199.9
199.7
199.8
200.0
1.1018
N

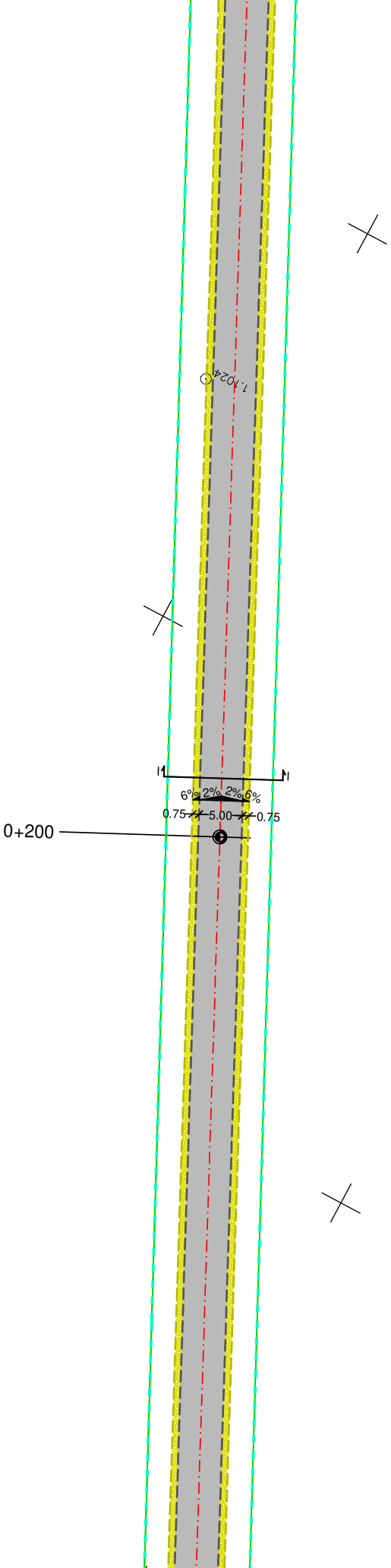
1.1024
6%
2%
2%
6%
0.75
5.00
0.75
0+200

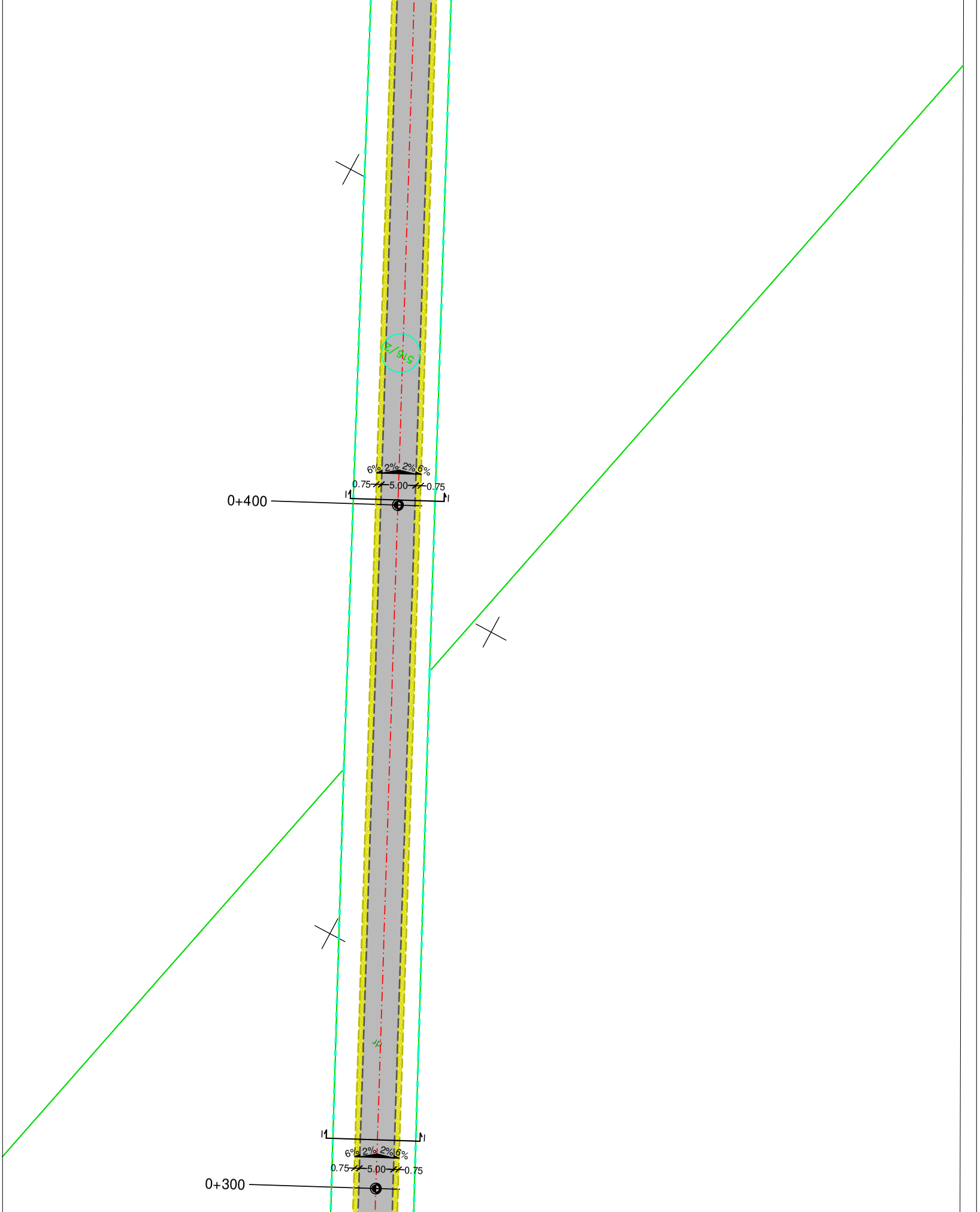
516/2
6%
2%
2%
6%
0.75
5.00
0.75
0+400
dr
6%
2%
2%
6%
0.75
5.00
0.75
0+300

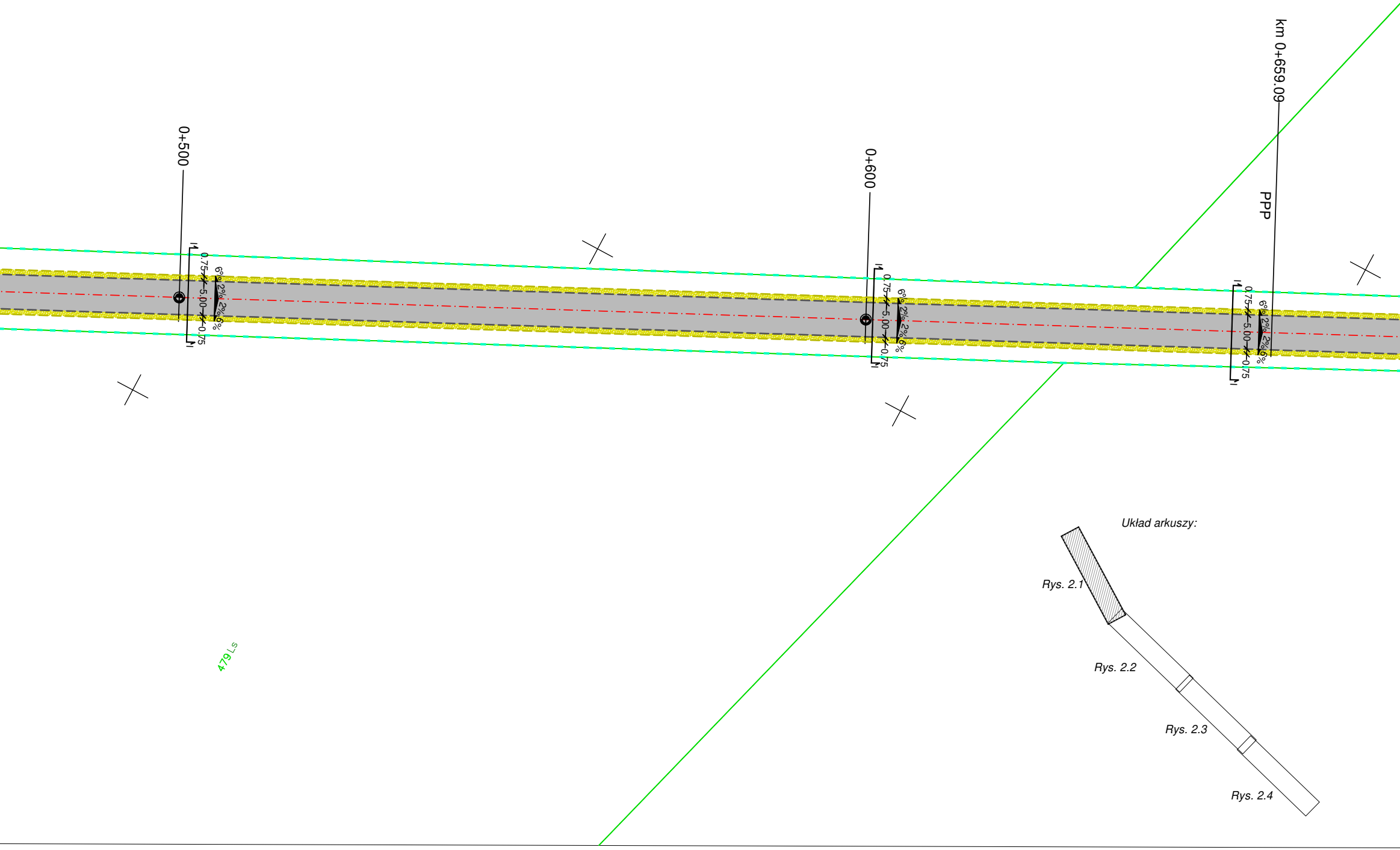
0+500
0.75
5.00
0.75
6% 2% 2% 6%
0+600
0.75
5.00
0.75
6% 2% 2% 6%
km 0+659.09
PPP
0.75
5.00
0.75
6% 2% 2% 6%
479Ls
Układ arkuszy:
Rys. 2.1
Rys. 2.2
Rys. 2.3
Rys. 2.4

Legenda:

╌	*- zakres remontowanego odcinka drogi*
╌	*- zakrs przebudowywanego odcinka drogi*
╌	*- krawędź jezdni*
╌	*- krawędź pobocza*
─ · ─	*- oś drogi*
▨	*- nawierzchnia jezdni, bitumiczna*
▨	*- nawierzchnia pobocza z kruszywa*
▨	*- nawierzchnia zjazdów z kruszywa*
▬ ▬ ▬	*- projektowane/odtwarzane przepusty pod zjazdami*
┬┬┬	*- odtwarzane rowy przydrożne*

Inwestycja:	***Modernizacja drogi gminnej w miejscowości Nowa Wieś***		
Adres inwestycji:	*powiat kłobucku, gmina Popów, dz. nr ewid. 516/2 obręb Wąsosz Górny, dz. nr ewid. 1087, 1097 obręb Nowa Wieś*		
Inwestor:	*Gmina Popów* *42-110 Popów, Zawady, ulica Częstochowska 6*		
Faza projektu:	***PROGRAM FUNKCJONALNO - UŻYTKOWY***		
Jednostka projektowa:	AK-BUD INŻYNIERIA DROGOWA	*INŻYNIERIA DROGOWA* *AK-BUD KONRAD GALANT* *42-224 CZĘSTOCHOWA, ULICA CZECHA 6 / 20* *TEL.: 506-724-134, 506 807 920* *@: joanna.galant@akbud-projekt.pl*	
Projektował branża drogowa:	***mgr inż. Joanna Galant***	*uprawnienia nr:* *SLK/6241/PBD/15*	*Podpis:*
Sprawdził: branża drogowa:	***mgr inż. Konrad Galant***	*uprawnienia nr:* *SLK/7892/PBD/18* *SLK/3329/OWOD/10*	*Podpis:*
Tytuł rysunku:	***"PLAN SYTUACYJNY"***		
Nr rysunku: *PFU- DROG-02.1*	*Skala:* *1:500*	*Data:* *08.2022r.*	