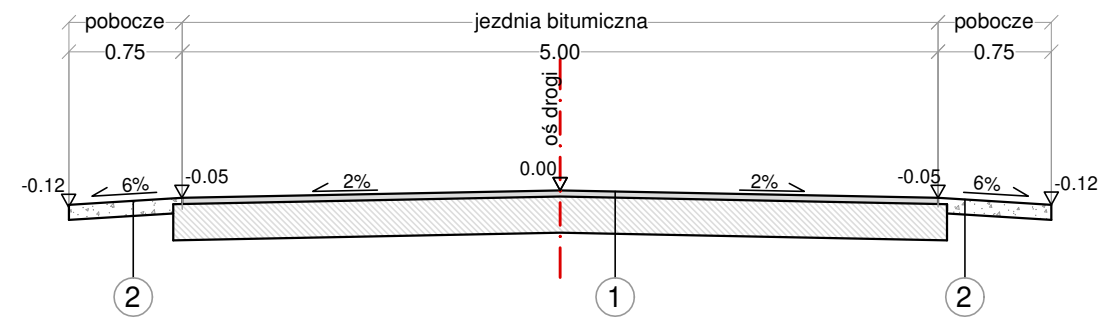
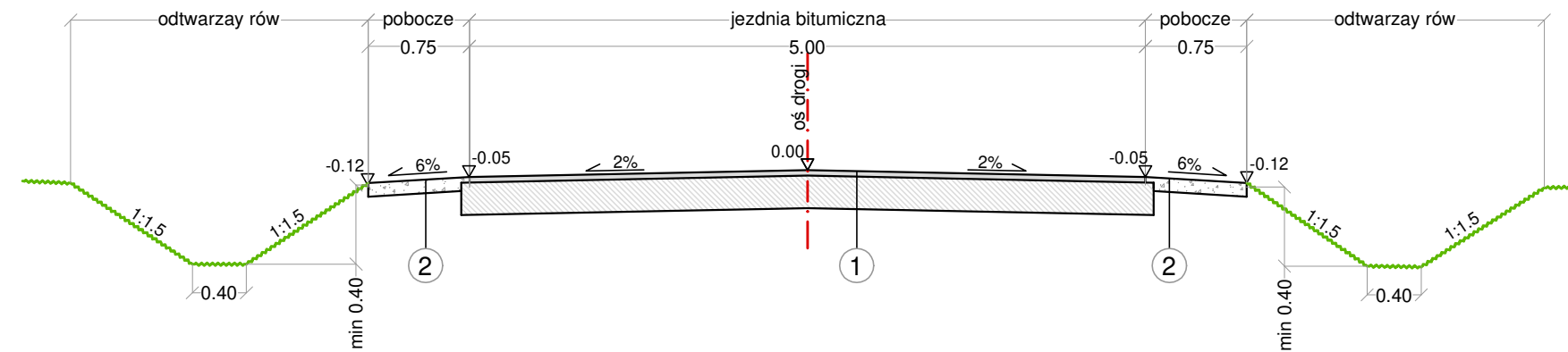


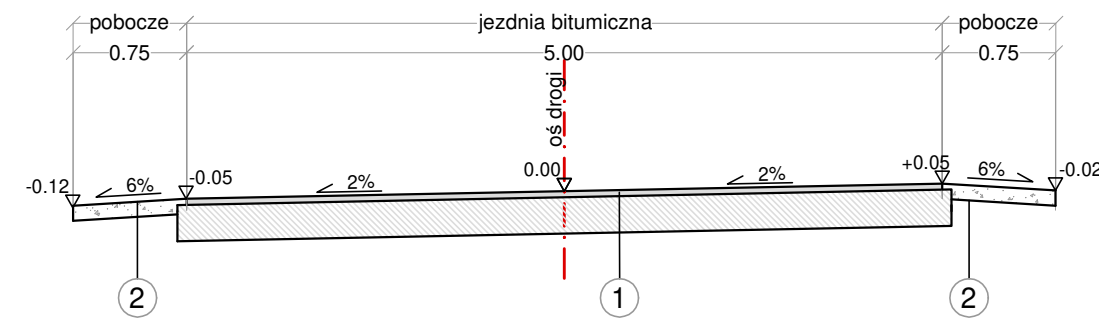
PRZEKRÓJ I-I
skala 1:50



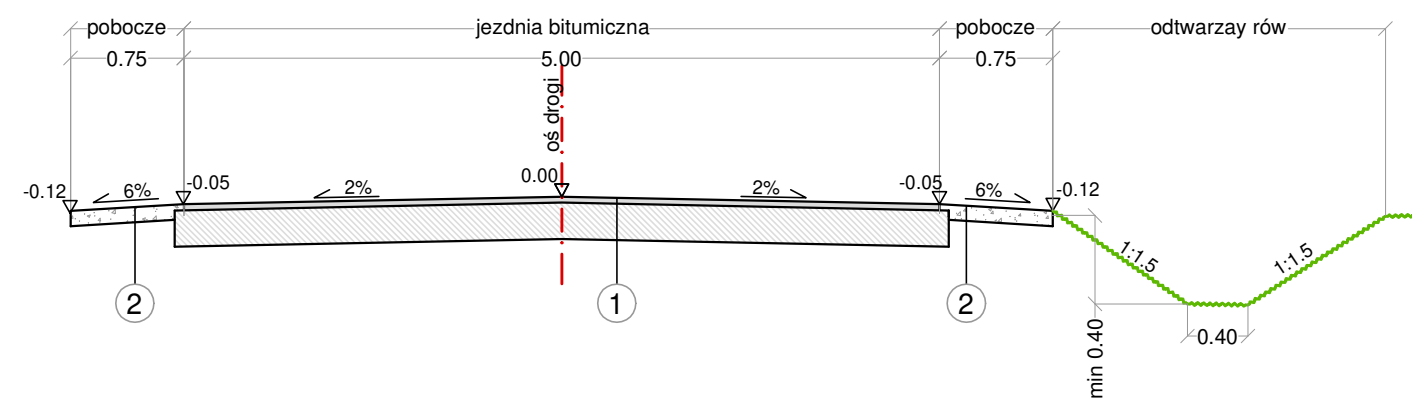
PRZEKRÓJ IV-IV
skala 1:50



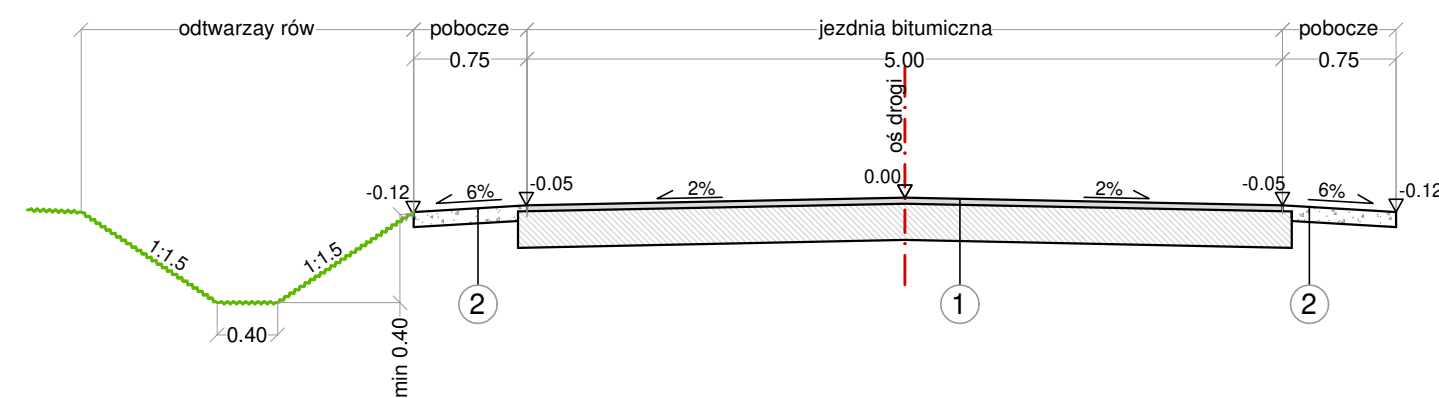
PRZEKRÓJ II-II
skala 1:50



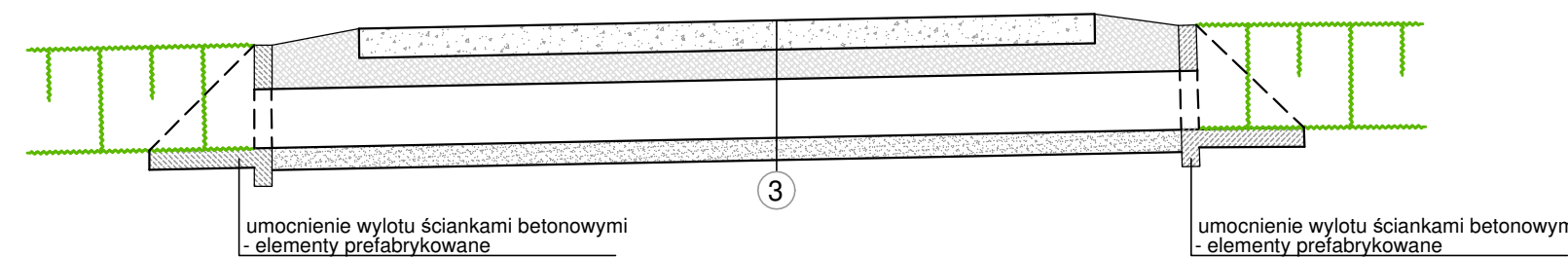
PRZEKRÓJ IV-IV
skala 1:50



PRZEKRÓJ III-III
skala 1:50



PRZEKRÓJ PRZEZ ZJAZD
skala 1:50



KONSTRUKCJA ①

- warstwa ścierna: AC 11S - gr. 5cm
- istniejąca podbudowa

KONSTRUKCJA ②

- pobocze z kruszywa C90/3 stabilizowanego mechanicznie o uziarnieniu 0/31,5 - gr. 10cm

KONSTRUKCJA ③

- nawierzchnia z kruszywa C90/3 stabilizowanego mechanicznie o uziarnieniu 0/31,5 - gr. 20cm
- grunt nasypowy
- rura przepustowa PVC lub PP, Ø400
- podsypka cementowo - piaskowa - gr. 15cm

Inwestycja:	Modernizacja drogi gminnej w miejscowości Nowa Wieś	
Adres inwestycji:	powiat kłobucki, gmina Popów, dz. nr ewid. 516/2 obręb Wąsosz Górny, dz. nr ewid. 1087, 1097 obręb Nowa Wieś	
Inwestor:	Gmina Popów 42-110 Popów, Zawady, ulica Częstochowska 6	
Faza projektu:	PROGRAM FUNKCJONALNO - UŻYTKOWY	
Jednostka projektowa:	 INŻYNIERIA DROGOWA AK-BUD KONRAD GALANT 42-224 CZĘSTOCHOWA, ULICA CZECHA 6 / 20 TEL.: 506-724-134, 506 807 920 @: joanna.galant@akbud-projekt.pl	
Projektował branża drogowa:	mgr inż. Joanna Galant	uprawnienia nr: SLK/6241/PBD/15
Sprawdził branża drogowa:	mgr inż. Konrad Galant	uprawnienia nr: SLK/7892/PBD/18 SLK/3329/OWOD/10
Tytuł rysunku:	"PRZEKROJE KONSTRUKCYJNE"	
Nr rysunku:	PFU- DROG-03	Skala: 1:50 Data: 08.2022r.